
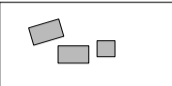








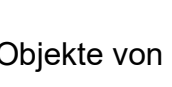
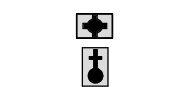

Zeichenerklärung

-  Gemeindegrenze
-  Flurgrenzen und Gebäude, Straßen, Wege




Prägende Landschaftselemente

-  Waldflächen
-  landschaftsbildprägende Einzelbäume, Baumgruppen und Feldgehölze
-  Prägende Obstwiesen außerhalb geschlossener Ortschaften
-  Stillgewässer, Fließgewässer, Quellbereiche

**Ökologische Raumeinheiten
(=unterschiedliche Landschaftsbilder)**

-  A - Jungmoränenlandschaft mit hohem Anteil an Mooren
-  B - Waldarme Jungmoränenlandschaft in Plateaulage
-  C - Jungmoränenlandschaft in kupplierter Lage
-  D - Konglomerat und Schotter in Hanglage
-  E - Auestandorte um Fließgewässer und Seen






Objekte von kulturellem Interesse

-  Pfarrkirchen
-  Markante Kapellen, Wegkreuze, Marterl etc.
-  Baudenkmäler/ denkmalgeschütztes Gebäude

Sport- und Freizeitanlagen



-  Sportplatz
-  Tennisplatz

Natur erleben

-  lokaler Wanderweg (lt. Wanderkarte Gemeinde Wessobrunn)
-  Wander-/Radweg, überörtlich und regional "Jakobs-/ König- Ludwig-Weg"
-  Aussichtspunkte, wichtige Blickachsen Richtung Alpen und Hohenpeißenberg
-  Naturdenkmäler / naturnahe Landschaftsteile
-  Einkehrmöglichkeiten

**Flächennutzungsplan mit integriertem
Landschaftsplan
Gemeinde Wessobrunn**

**Themenkarte Erholung und Landschaftsbild
Informationskarte ohne Bindungswirkung für den Einzelnen**

Auftraggeber: Gemeinde Wessobrunn

 Georg Guggemos, Erster Bürgermeister
 Projektbearbeitung: Dr. Ulrike Pröbstl-Haider, Stadtplanerin SRL, Freie Landschaftsarchitektin BDLA
 Dipl.-Ing. Maja Niemeyer

 Dr. Ulrike Pröbstl-Haider